

Visionneuse du PLUi-HMB

Cliquer ici pour afficher les documents du PLUi -HMB

Rechercher votre adresse

Changer de fond de plan

Grand Annecy
PLUi: bioclimatique
PLUi Grand Annecy

Recherchez ici votre adresse ...

Explorer

Recherchez votre parcelle

Filtres

Commune de votre territoire
Sélectionnez une valeur

Section cadastrale

N° de parcelle

Appliquer

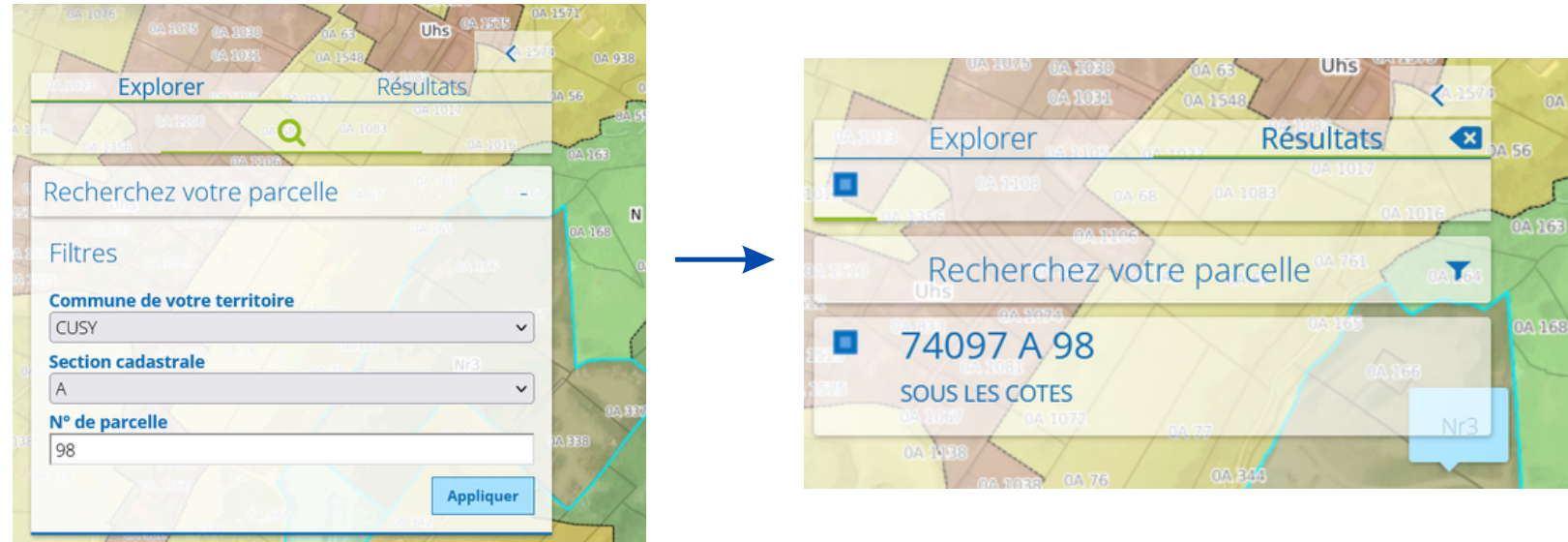
Retour sur la page d'accueil
Zoom sur sa position
Consulter les données
Imprimer la fiche parcelle
Outils de mesure
Partager son contexte via lien hypertexte

~10 km
© Business Geografic - CIRIL GROUP

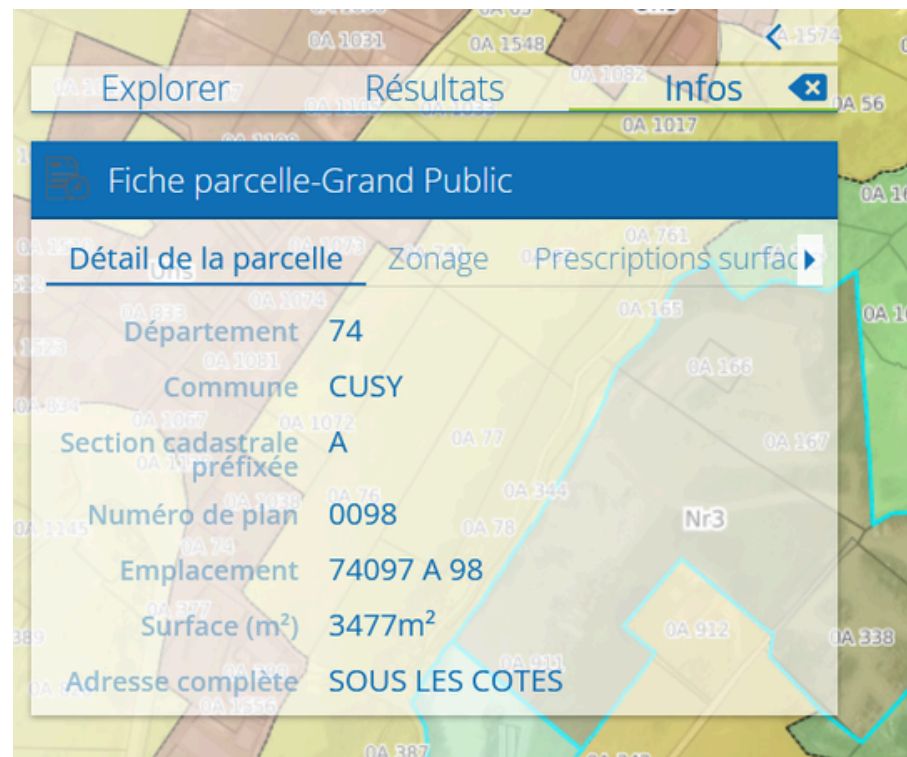
Rechercher votre parcelle par référence cadastrale

Pour connaître les informations de sa parcelle :

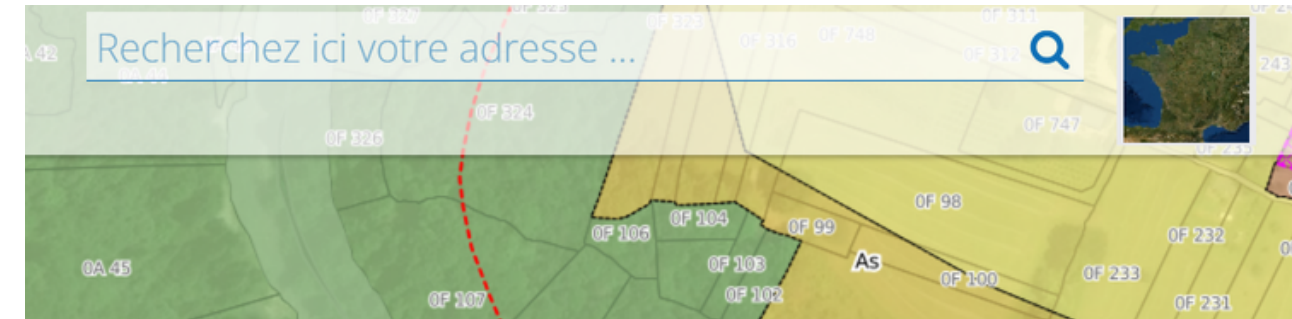
Possibilité 1 : renseigner la commune, la référence cadastrale ainsi que le numéro de parcelle (ou le choisir dans la liste déroulante) dans le panneau de gauche puis cliquer sur “appliquer”



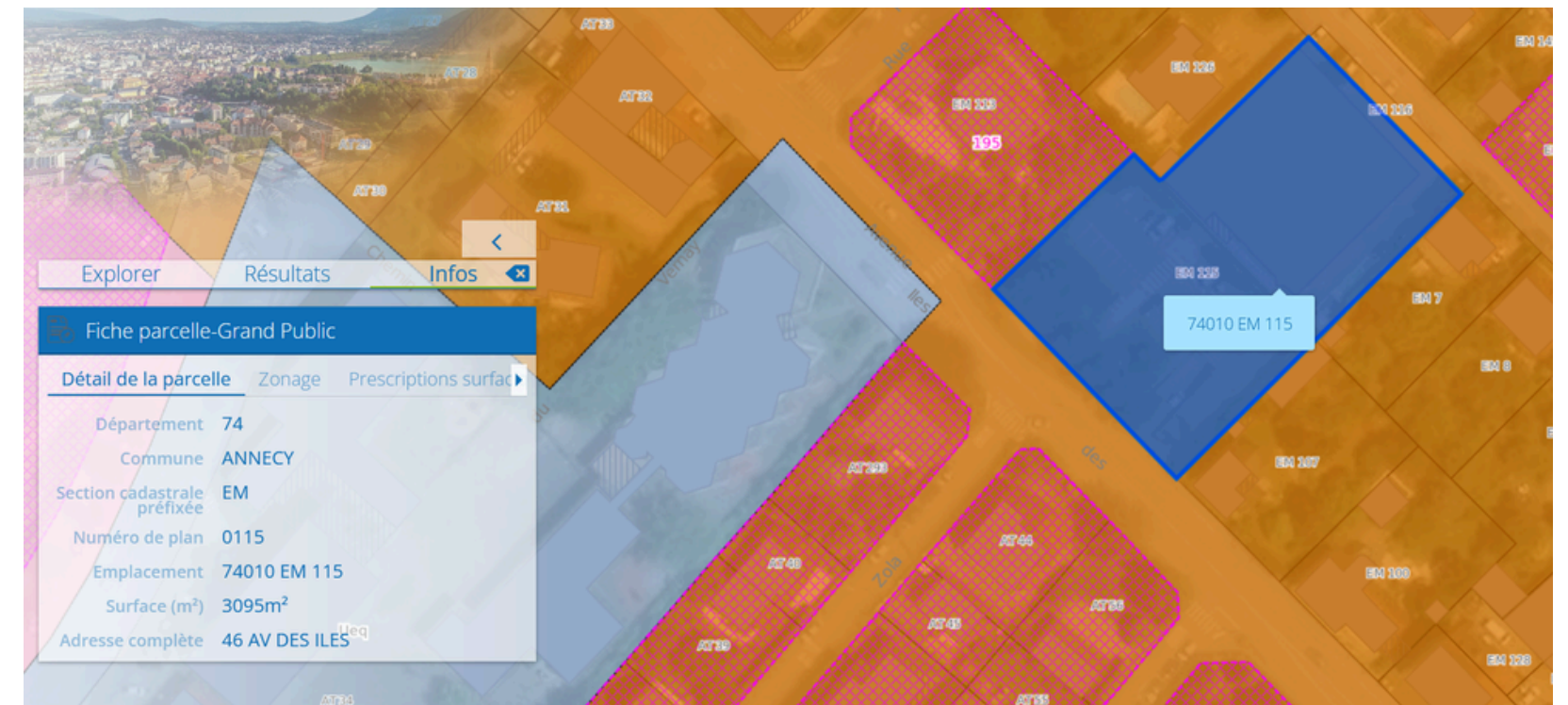
On obtient un résultat de recherche. En cliquant sur ce résultat (ici 74097 A 98), les informations concernant la parcelle s’ouvrent avec différents onglets (détail, zonage, prescriptions...). En cliquant sur explorer, on retrouve la recherche initiale.



Possibilité 2 : chercher son adresse dans la barre de recherche du haut puis cliquer directement sur la parcelle



On retrouve le résultat de la recherche dans le panneau de gauche



Pour afficher/masquer des données :

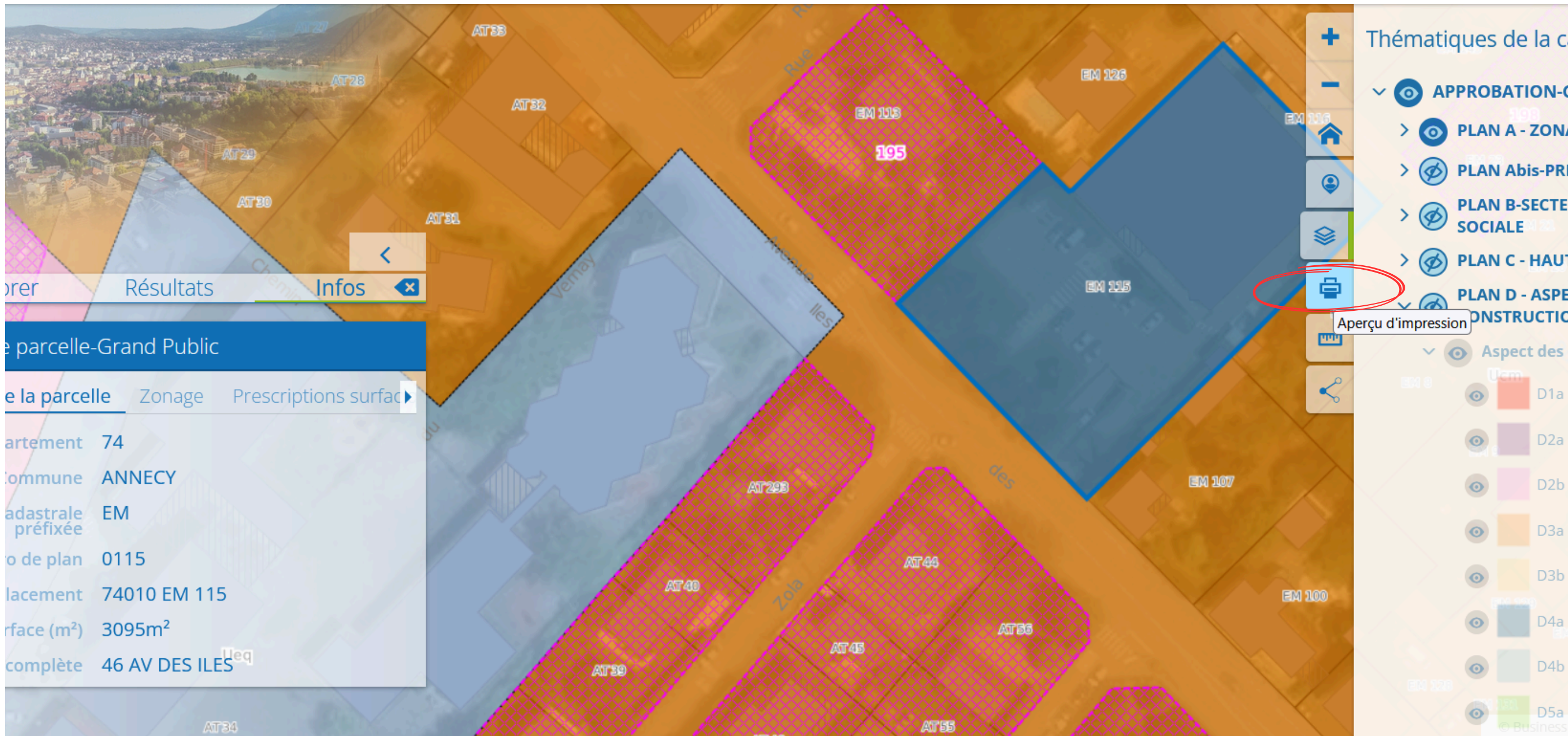
The screenshot displays the PLUi Grand Annecy web application. The main map area shows a 3D aerial view of a city with overlaid planning layers. A search bar at the top right contains the address "46 avenue des iles". On the right side, a panel titled "Thématiques de la carte" (Map Themes) lists various planning categories. A red circle highlights the "Calques" (Layers) icon in the top right corner of the map area. Below the map, a "Fiche parcelle-Grand Public" (Public Parcel Sheet) is open, displaying details for a parcel at 46 AV DES ILES.

Fiche parcelle-Grand Public	
Détail de la parcelle	Zonage
Département	74
Commune	ANNECY
Section cadastrale prefixée	EM
Numéro de plan	0115
Emplacement	74010 EM 115
Surface (m ²)	3095m ²
Adresse complète	46 AV DES ILES

Cliquer sur le symbole représentant des calques à droite. Les données du Plan A sont affichées par défaut mais il est possible de les masquer en cliquant sur l'œil. L'œil à gauche du "Plan A - zonage" va masquer toutes les couches du Plan A. Il est possible de n'en masquer que quelques unes en cliquant sur l'œil à gauche de chaque donnée. En faisant dérouler la légende vers le bas les autres données apparaissent. Elles sont masquées par défaut. Pour les rendre visible, il faut cliquer sur l'œil du groupe ou de la donnée d'intérêt.



Il est possible de replier la légende en cliquant sur la flèche à gauche des groupes (ici PLAN A-ZONAGE). On déploie la légende de manière identique. Un œil bleu foncé ouvert indique une donnée visible, un œil bleu clair barré indique une donnée masquée.



Il est possible d'imprimer la fiche parcelle en cliquant sur ce bouton dans le panneau de droite. Cela ouvre une fiche zoomée sur la carte dans l'application. Il est possible de zoomer ou re-centrer la carte en maintenant le bouton de la souris enfoncé et en déplaçant la carte.